



Legenda

- Stazione Radio Base presente a catasto ARPAV*
- n° Numero impianto (vedi Tav. 1.1.1.2.1.3.1.4. Rel. Tec. cap. 5.1)

Aree di Progetto

- Area di progetto idonee per l'installazione degli impianti di telefonia mobile (vedi Rel. di Progetto)

| ID | Descrizione | Ubicazione |
|-----|--|------------------------------|
| P2 | Parcheggio | Viale Trieste |
| P5 | Cimitero | Strada Bertolinella |
| P6 | Stadio Romeo Meriti | Viale Strada |
| P7 | Fabbricati ERP | Stradella Baracche |
| P8 | Palazzo Trissino - Boston | Corso Andrea Palladio |
| P9 | Biblioteca Palazzo Costantini, Biblioteca Palazzo S. Giacomo | Contrada Ride |
| P19 | Complesso edilizia popolare | Via Giovanni Maria Bertolo |
| P20 | Area lungo pista ciclo - pedonale | Via Cefalonia |
| P23 | Area | Via Vittime civili di guerra |
| P24 | Parcheggio | Strada Paraciso |

— Confine comunale

* Fonte: SIRAV - Agenzia Regionale per la Prevenzione e Protezione Ambientale del Veneto

Provincia di Vicenza

COMUNE DI VICENZA

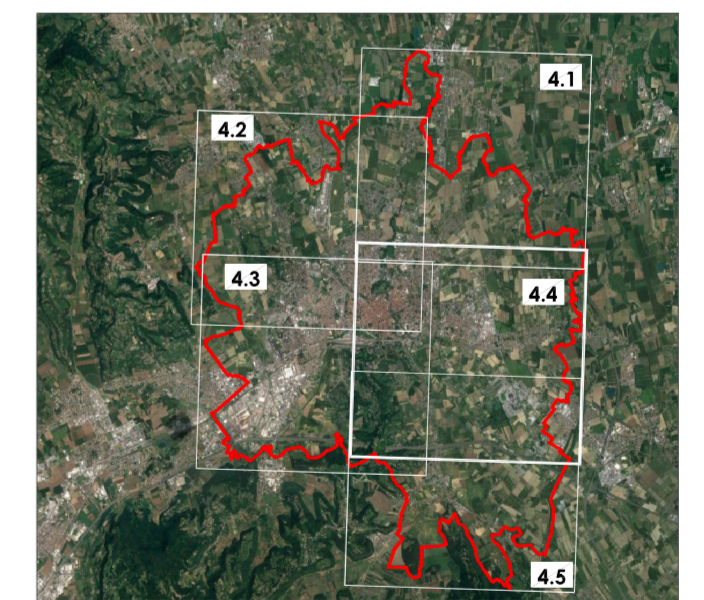


TAVOLA



PIANO COMUNALE PER LA LOCALIZZAZIONE DEGLI IMPIANTI DI TELEFONIA MOBILE
ELABORATO REDATTO AI SENSI DELLA LEGGE QUADRO n. 36 DEL 22.02.01 E DELLA CIRCOLARE n. 12 DEL 12.07.2001

4.4

PROGETTO



Regione Veneto

| | |
|--|---|
| <p>Progettista Ing. MASSIMO BRATT Ordine degli Ingegneri di Venezia n° 3853</p>   | |
| <p>Sindaco Achille Variati</p> | <p>Delibera di adozione</p> |
| <p>Responsabile del procedimento Ing. Maurizio Tropicke</p> | <p>Delibera di approvazione definitiva</p> |
| <p>Scala 1:10.000</p> | <p>Versione 01</p> |
| <p>Nome File Tav.4 Progetto.dwg</p> | <p>Data Aggiornamento Marzo 2018</p> |

A termini di legge ci riserviamo la proprietà di questo documento con divieto di riproduzione o di ristampa senza la nostra autorizzazione.